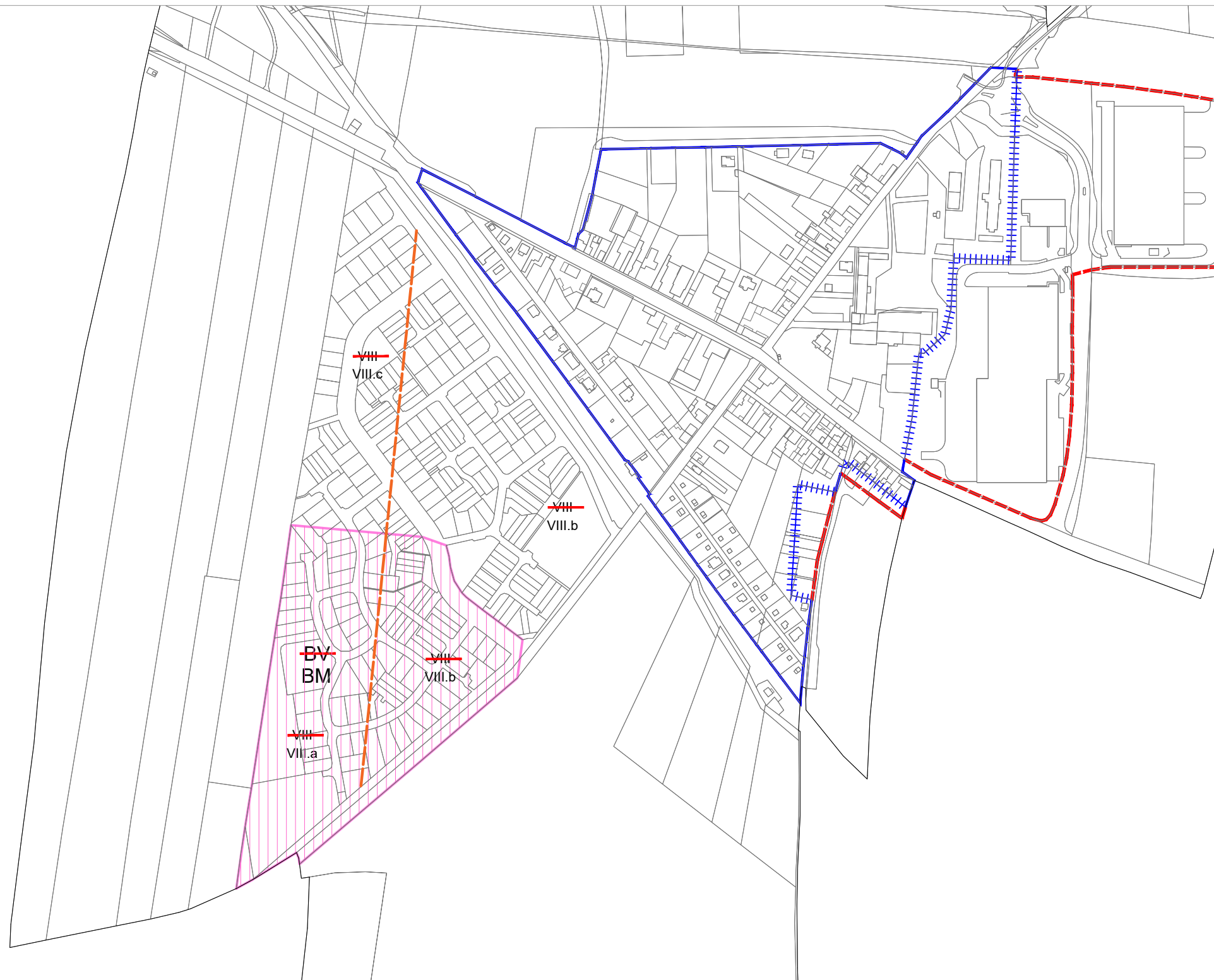







Změna č. 3 Územního plánu Pavlov
 Výřez hlavního výkresu 1:5000




LEGENDA

 BM - plochy pro bydlení městského typu
 rozhraní mezi plochami

 hranice zastavěného území k 1. 8. 2007
 aktualizovaná hranice zastavěného území změnou č.3 ÚP k 27. 8. 2019

 úseky hranice zastavěného území rušené změnou č.3 ÚP
 VIII.a nové označení zastavitelné plochy

 označení rušené funkce zastavitelné plochy
 BV označení nové funkce zastavitelné plochy